

ORGANIZAN



CAMPEONATO DE ARAGÓN DE RALLYES 2012

26 MAYO 2012

III RALLYSPRINT CUENCAS MINERAS



Excmo. Ayuntamiento de
Muniesa



IIIRALLYSPRINTCUENCASMINERAS.WORDPRESS.COM
WWW.FADA.ES

HORARIOS:
26 de Mayo de 2012

Verificaciones: Josa, 13:30h

Corte tráfico "Josa-Obón": 15:00h
Paso primer participante: 16:00h, 16:50h, 17:40h

Corte tráfico "Anadón-Baños de Segura": 18:40h
Paso primer participante: 19:45h, 20:45h, 21:45h

Entrega de premios: Muniesa, 23:15h

PATROCINAN



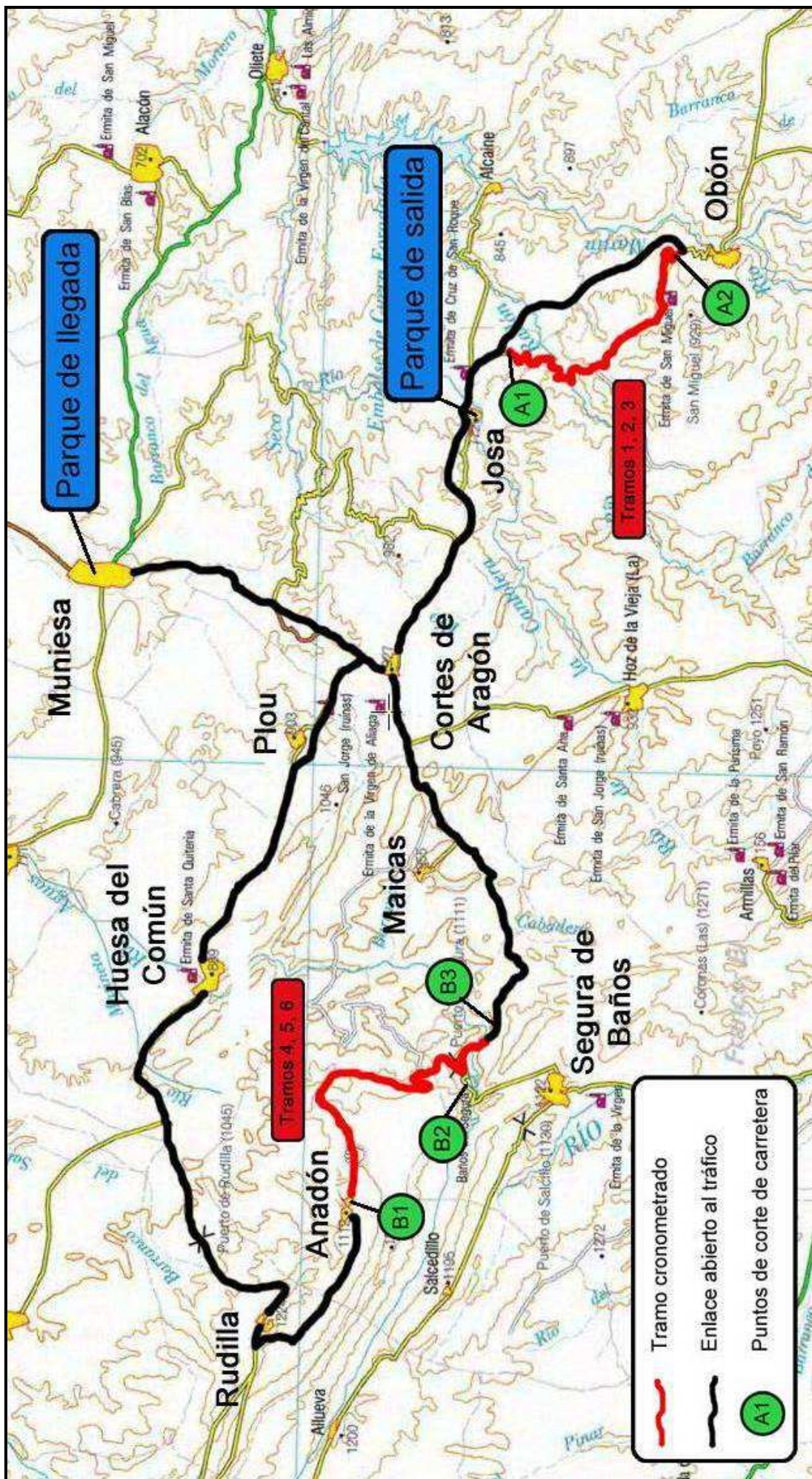
COLABORAN



LIBRO DE RUTA

ÍNDICE.-

- Índice Pág. 2
- Mapa general Pág. 3
- Mapa tramo A: “Josa - Obón” Pág. 4
- Mapa tramo B: “Segura de Baños - Anadón” Pág. 5
- Altímetros Pág. 6
- Plano parque de salida Pág. 7
- Plano parque de llegada Pág. 7
- Itinerario – horario Pág. 8
- Programa – horario Pág. 8
- Información diversa Pág. 9
- Tramo de calibración Pág. 10
- Libro de ruta Pág. 14
 - Sector 0 Pág. 15
 - Sector 1 Pág.17
 - Sector 2 Pág. 18
 - Sector 3 Pág. 19
 - Sector 4 Pág. 24
 - Sector 5 Pág. 29
 - Sector 6 Pág.34
- Señal OK Pág. 26
- Señal SOS Pág. 27



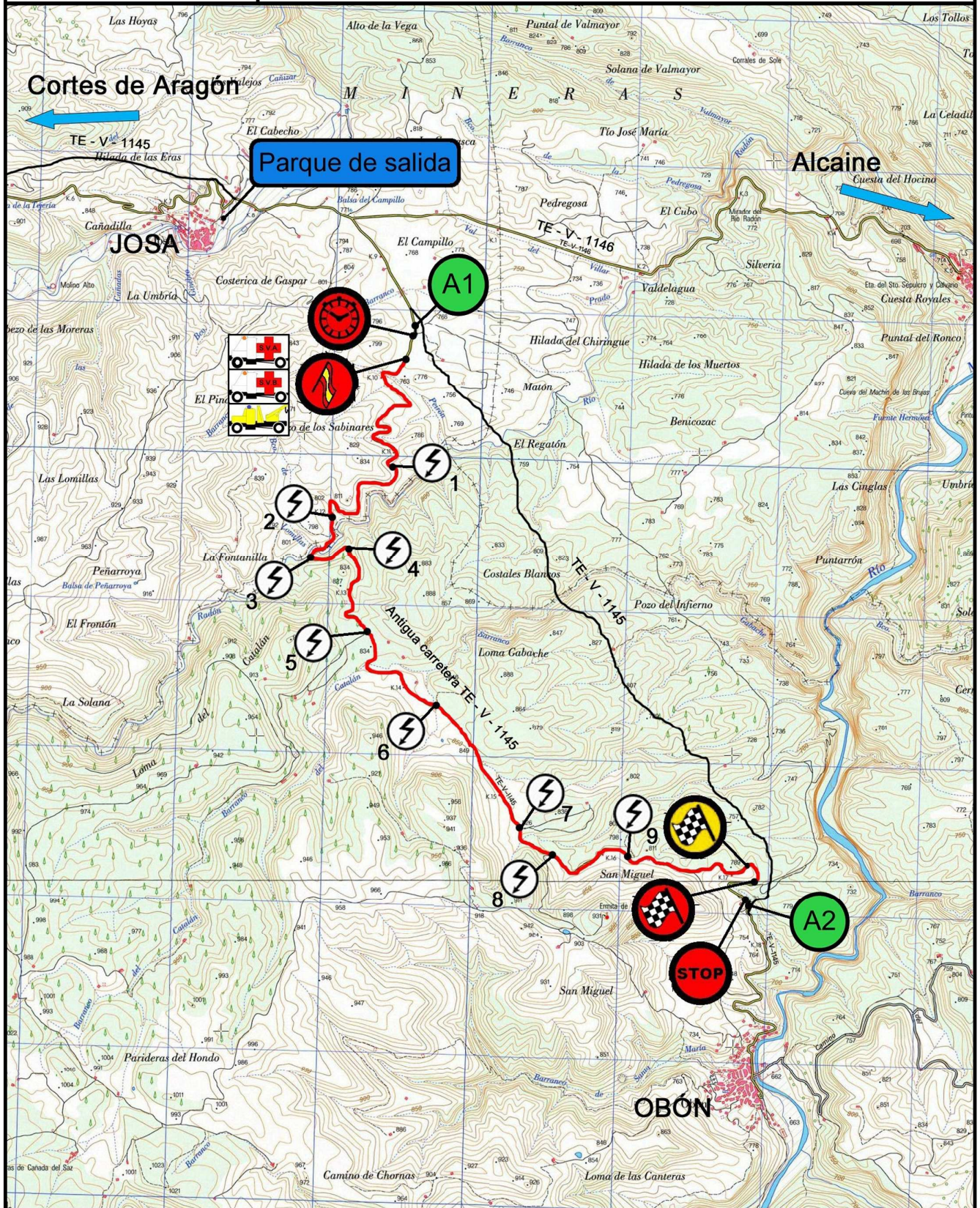


Tramo Cronometrado A: "Josa - Obón"

7.80 km, Antigua carretera TE - V - 1145

Corte al tráfico: 15:00 h / Apertura al tráfico: 18:20 h aprox.

TC 1: 16:00 h // TC 2: 16:50 h // TC 3: 17:40 h



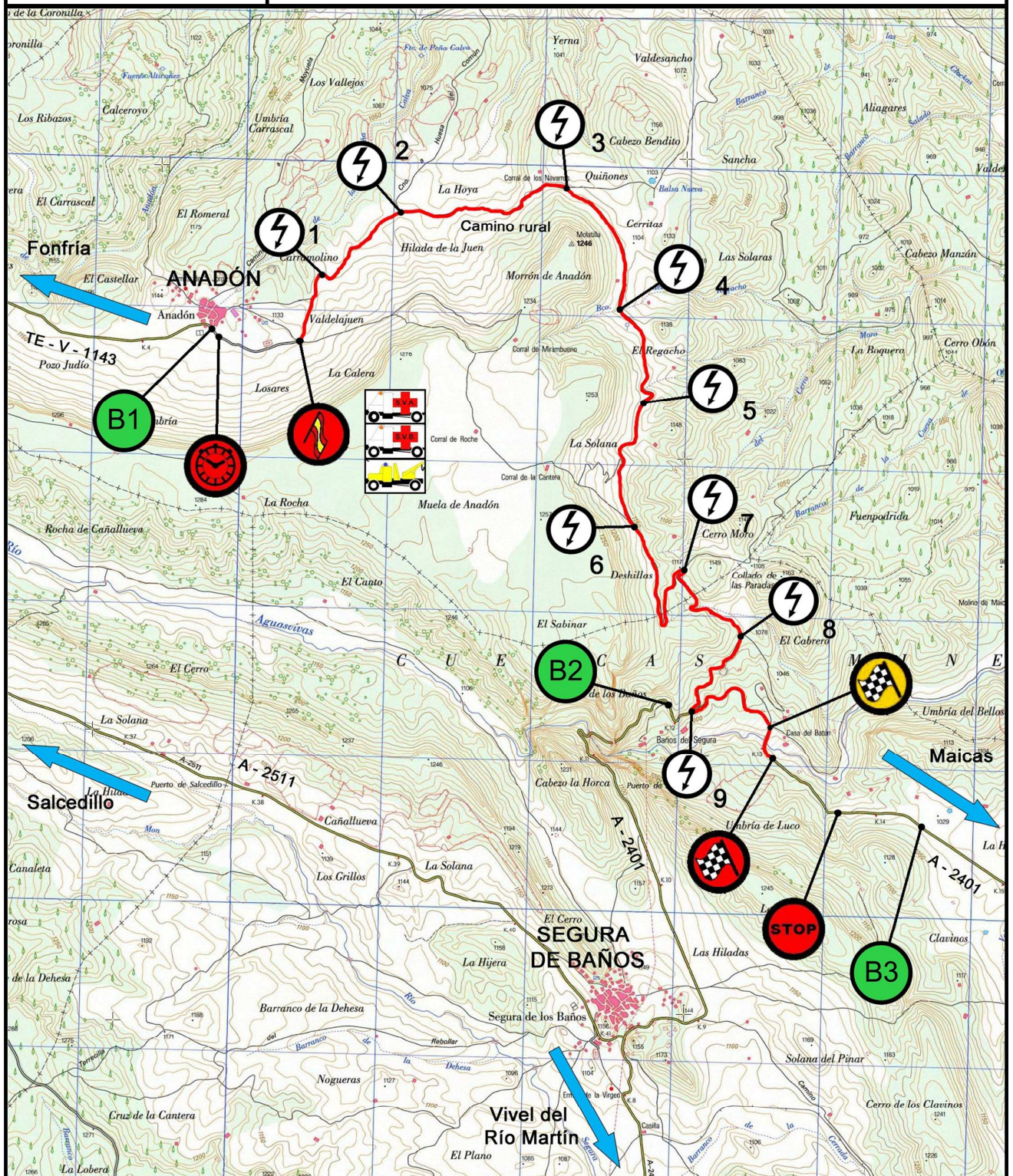


Tramo Cronometrado B: "Anadón - Baños de Segura"

8.74 km, Camino rural asfaltado, entre Anadón y Baños de Segura (Teruel);
Carretera A-2401 entre Baños de Segura y p.k. 13 aprox.

Corte al tráfico: 18:45 h / Apertura al tráfico: 22:30 h aprox.

TC 4: 19:45 h // TC 5: 20:45 h // TC 6: 21:45 h



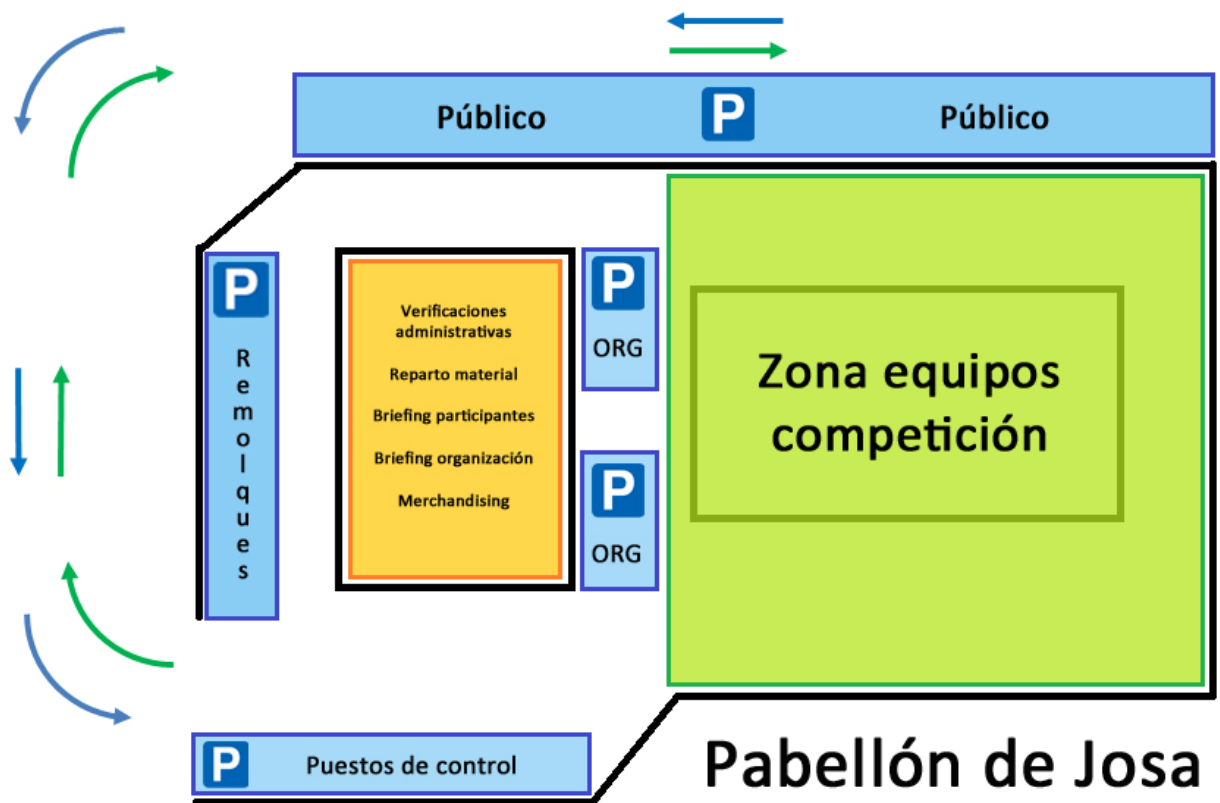
ALTÍMETRO TRAMO "JOSA - OBÓN".-



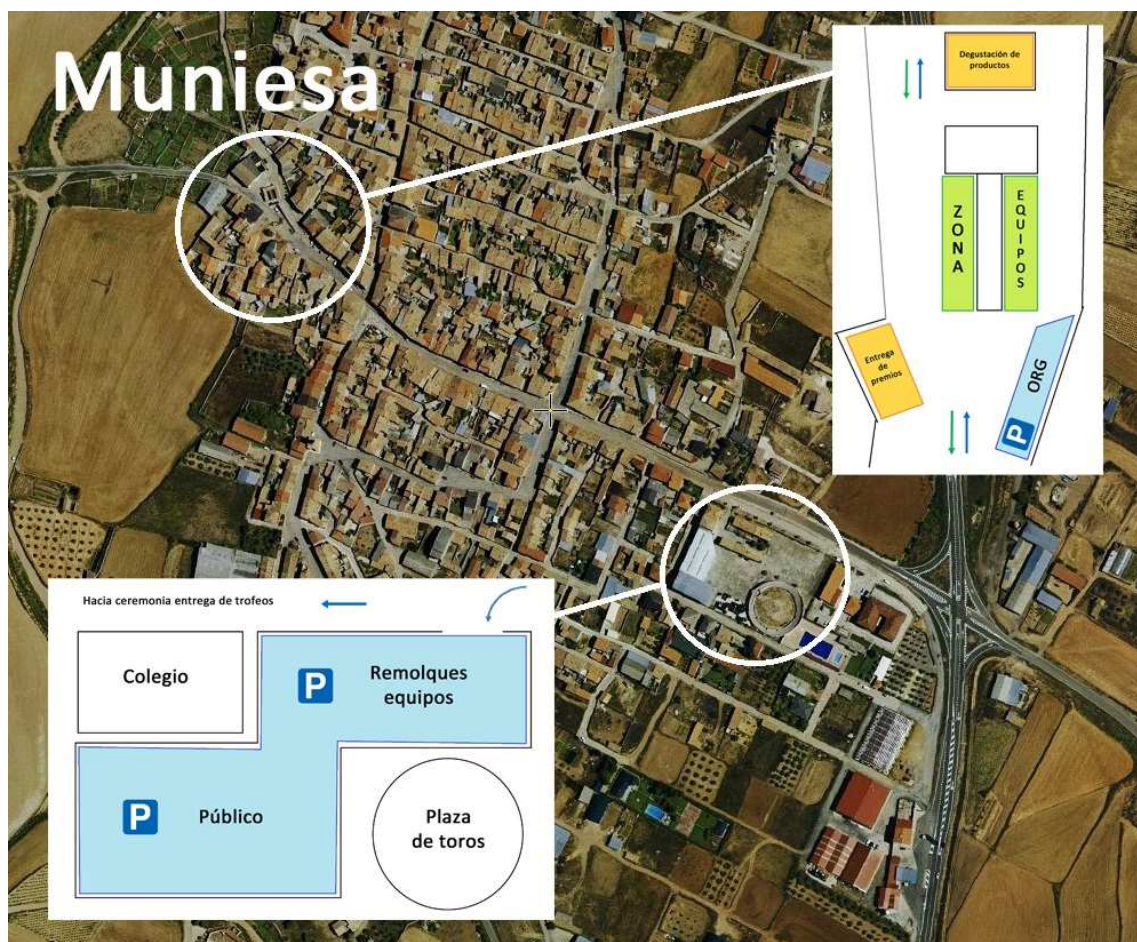
ALTÍMETRO TRAMO "ANADÓN – BAÑOS DE SEGURA".-



PLANO PARQUE DE SALIDA.-



PLANO PARQUE DE LLEGADA.-



ITINERARIO HORARIO.-

Sector	CH TC	Descripción	Kms TC's	Kms Enlace	Kms Total	Media Km/h	Tiempo hh:mm	Hora 1º
0	CH 0	Pabellón de Josa						15:45
	CH 1			1,83	1,83	10,98	0:10	15:55
1	TC 1	Josa - Obón	7,75				0:05	16:00
	CH 2			5,49	13,24	17,65	0:45	16:45
2	TC 2	Josa - Obón	7,75				0:05	16:50
	CH 3			5,49	13,24	17,65	0:45	17:35
3	TC 3	Josa - Obón	7,75				0:05	17:40
	CH 4			40,86	48,61	24,40	2:00	19:40
4	TC 4	Anadón - Baños de Segura	8,74				0:05	19:45
	CH 5			36,95	45,69	49,84	0:55	20:40
5	TC 5	Anadón - Baños de Segura	8,74				0:05	20:45
	CH 6			36,95	45,69	49,84	0:55	21:40
6	TC 6	Anadón - Baños de Segura	8,74				0:05	21:45
	CH 7	Fuente de los Tres Chorros		18,26	27,00	46,28	0:35	22:20

Totales Rallysprint	Nº Tramos Cronometrados	Kms TC's	Kms Enlace	Kms Total	% Kms TC's
	6	49,47	145,83	195,30	25,33

PROGRAMA HORARIO.-

Fecha	Hora	Acto	Lugar
Miércoles, 26 abril 2.012	09:00	Publicación Reglamento Apertura plazo inscripción	Secretaría permanente de la prueba
Miércoles, 23 mayo 2.012	18:00	Cierre inscripciones 1 ^{er} plazo	
	20:00	Lista de inscritos	
Jueves, 24 mayo 2.012	18:00	Cierre inscripciones 2 ^o plazo	
	20:00	Lista de inscritos	
Sábado, 26 mayo 2.012	13:30 – 14:15	Verificaciones Administrativas	
	13:30 – 14:30	Verificaciones Técnicas	
	14:45	Lista de autorizados	
	15:00	Briefing	
	16:00	Salida primer participante	Tramo A
	22:20	Llegada primer participante	Fuente de los Tres Chorros, Muniesa (Teruel)
	23:00	Clasificación	
	23:15	Entrega de premios	

PARQUE DE SALIDA.-

Pabellón de Josa
Josa (Teruel)

Coordenadas GPS: 40° 57' 30'' N 00° 45' 48'' W Datum ED50

PARQUE DE LLEGADA.-

Fuente de los tres chorros, Calle General Mola
Muniesa (Teruel)

Coordenadas GPS: 41° 02' 03'' N 00° 48' 41'' W Datum ED50

ASISTENCIA.-

La asistencia es libre excepto en los tramos cronometrados y en las zonas de control.

INTERPRETACIÓN DEL LIBRO DE RUTA.-

La distancia (total y parcial) está medida en kilómetros. La indicación de la viñeta se refiere a la medición hasta ese punto.

La velocidad está medida en kilómetros por hora. La indicación de la viñeta se refiere a la velocidad que debe mantenerse a partir de ese punto.

EN CASO DE ACCIDENTE.-

En caso de abandonar la prueba, es OBLIGATORIO mostrar a los siguientes participantes que pasen por el lugar la señal "OK" ó "SOS" según sea necesaria asistencia médica urgente o no.

Avisar inmediatamente de las circunstancias del suceso. Si no se encuentra en el lugar ningún miembro de la organización de la prueba, llamar a:

Teléfono de emergencias:

607 440 561 – 647 736 099

TRAMO DE CALIBRACIÓN

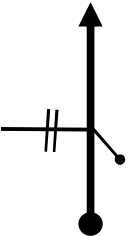

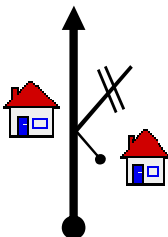
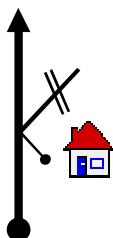
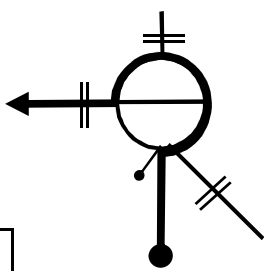

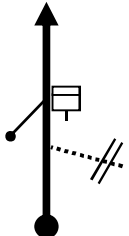
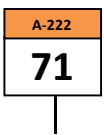
III Rallysprint Cuenca Mineras - 26 de Mayo de 2012

Sección	Sector	De	A	Distancia	Tiempo	Promedio
-	-	Parque de Salida	Tramo de calibración	11,28 km	-	-

Distancia		Dirección	Vía	Informaciones	Vel. Media regularidad	Distancia regresiva
Total	Parcial					
0,00	0,00		Pabellón	Pabellón de Josa (Teruel)		11,28
0,05	0,05		Pabellón x Calle Mayor	Girar a la derecha		11,23
0,10	0,05		Calle Mayor x Antigua TE-V-1145	Girar a la derecha		11,18
0,22	0,12		Antigua TE-V-1145 x TE-V-1145	Girar a la izquierda dirección Cortes 		11,06
0,39	0,17		TE-V-1145	Seguir recto		10,89

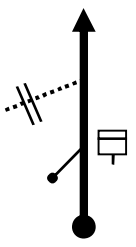
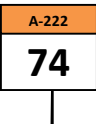
III Rallysprint Cuenca Mineras - 26 de Mayo de 2012

Sección	Sector	De	A	Distancia	Tiempo	Promedio
-	-	Parque de Salida	Tramo de calibración	11,28 km	-	-

Distancia		Dirección	Vía	Informaciones	Vel. Media regularidad	Distancia regresiva
Total	Parcial					
1,50	1,11		TE-V-1145	Seguir recto dirección Cortes 		9,78
6,66	5,16		TE-V-1145	Seguir recto		4,62
6,88	0,22		TE-V-1145	Seguir recto		4,40
7,46	0,58		TE-V-1145 x A-222	Girar a la izquierda dirección Montalbán 		3,82
8,28	0,82		A-222			3,00

III Rallysprint Cuenca Mineras - 26 de Mayo de 2012

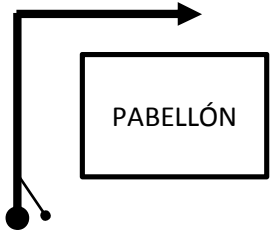

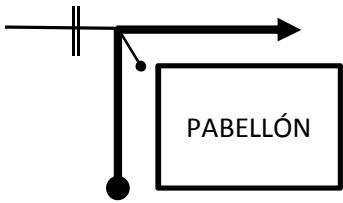
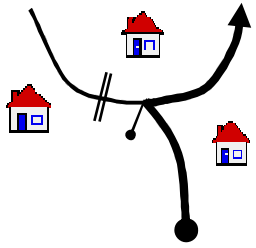
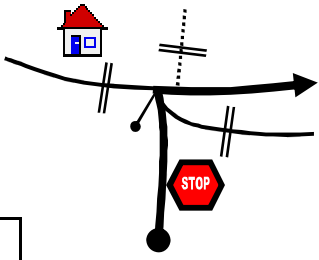

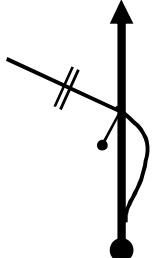

Sección	Sector	De		A	Distancia	Tiempo	Promedio
-	-	Parque de Salida	➔	Tramo de calibración	11,28 km	-	-

Distancia		Dirección	Vía	Informaciones	Vel. Media regularidad	Distancia regresiva
Total	Parcial					
11,28	3,00		A-222			0,00
		11				

LIBRO DE RUTA

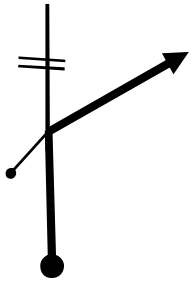


III Rallysprint Cuenca Mineras - 26 de Mayo de 2012

Sección	Sector	De	A	Distancia	Tiempo	Promedio
1	0	CH 0 - Salida Rally	CH 1 - Tramo 1	1,83 km	00:10 hh:mm	10,98 km/h

Distancia		Dirección	Vía	Informaciones	Vel. Media regularidad	Distancia regresiva
Total	Parcial					
0,00	0,00	 1	Pabe-llón	Control Horario Salida Rallysprint 		1,83
0,05	0,05	 2	Pabe-llón x Calle Mayor	Girar a la derecha		1,78
0,10	0,05	 3	Calle Mayor x Antigua TE-V-1145	Girar a la derecha		1,73
0,22	0,12	 4	Antigua TE-V-1145 x TE-V-1145	Girar a la derecha dirección Alcaine Obón 		1,61
0,97	0,75	 5	TE-V-1145	Seguir recto dirección Obón 		0,86

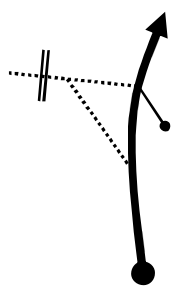

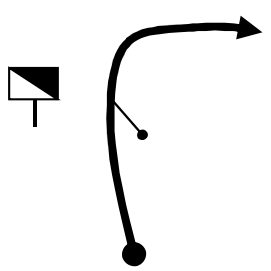

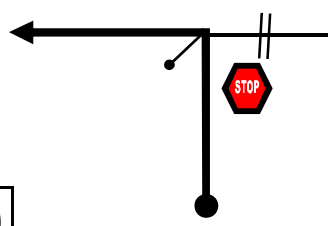

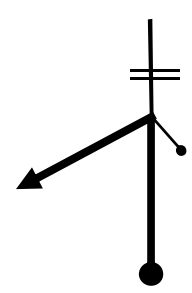


III Rallysprint Cuenca Mineras - 26 de Mayo de 2012

Sección	Sector	De	A	Distancia	Tiempo	Promedio
1	0	CH 0 - Salida Rally	CH 1 - Tramo 1	1,83 km	00:10 hh:mm	10,98 km/h

Distancia		Dirección	Vía	Informaciones	Vel. Media regularidad	Distancia regresiva
Total	Parcial					
1,72	0,75	<div style="border: 1px solid black; padding: 2px; display: inline-block;">6</div> 	TE-V-1145 x Antigua TE-V-1145	Girar a la derecha		0,11
1,83	0,11	<div style="border: 1px solid black; padding: 2px; display: inline-block;">7</div> 	Antigua TE-V-1145	Control Horario Tramo 1 		0,00

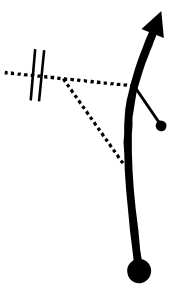

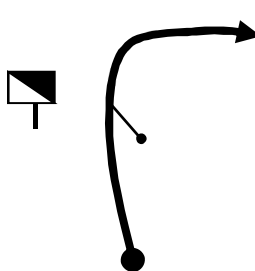



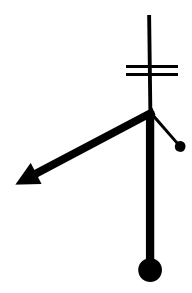


III Rallysprint Cuenca Mineras - 26 de Mayo de 2012

Sección	Sector	De	A	Distancia	Tiempo	Promedio
1	1	Salida Tramo 1	CH 2 - Tramo 2	13,24 km	00:45 hh:mm	17,65 km/h

Distancia		Dirección	Vía	Informaciones	Vel. Media regularidad	Distancia regresiva
Total	Parcial					
0,00	0,00		Anti-gua TE-V-1145	Salida Tramo 1 	55,00	13,24
7,75	7,75		Anti-gua TE-V-1145	Llegada Tramo 1 	55,00	5,49
8,08	0,33		Anti-gua TE-V-1145 x TE-V-1145	Girar a la izquierda Control Stop Tramo 1 		5,16
13,13	5,05		Anti-gua TE-V-1145 x TE-V-1145	Girar a la izquierda		0,11
13,24	0,11		Anti-gua TE-V-1145	Control Horario Tramo 2 		0,00

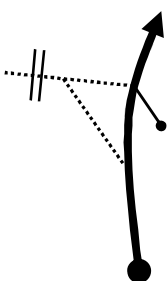

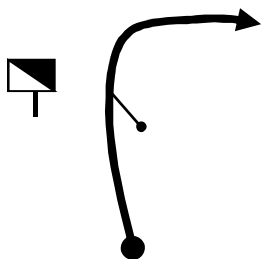

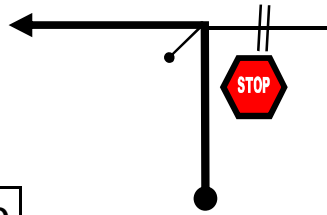

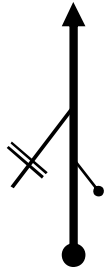
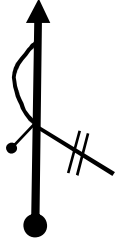
III Rallysprint Cuenca Mineras - 26 de Mayo de 2012

Sección	Sector	De	A	Distancia	Tiempo	Promedio
1	2	Salida Tramo 2	CH 3 - Tramo 3	13,24 km	00:45 hh:mm	17,65 km/h

Distancia		Dirección	Vía	Informaciones	Vel. Media regularidad	Distancia regresiva
Total	Parcial					
0,00	0,00	13 	Antigua TE-V-1145	Salida Tramo 2 	55,00	13,24
7,75	7,75	14 	Antigua TE-V-1145	Llegada Tramo 2 	55,00	5,49
8,08	0,33	15 	Antigua TE-V-1145 x TE-V-1145	Girar a la izquierda Control Stop Tramo 2 		5,16
13,13	5,05	16 	Antigua TE-V-1145 x TE-V-1145	Girar a la izquierda		0,11
13,24	0,11	17 	Antigua TE-V-1145	Control Horario Tramo 3 		0,00

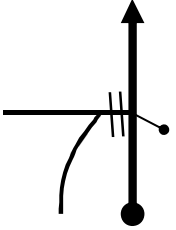

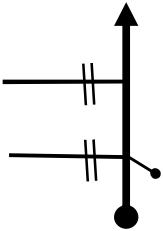
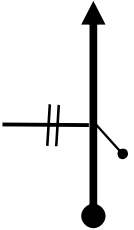

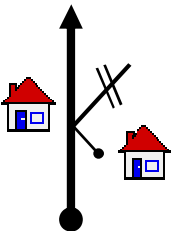
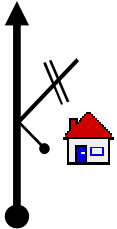
III Rallysprint Cuenca Mineras - 26 de Mayo de 2012

Sección	Sector	De	A	Distancia	Tiempo	Promedio
1	3	Salida Tramo 3	CH 4 - Tramo 4	48,61 km	02:00 hh:mm	24,40 km/h

Distancia		Dirección	Vía	Informaciones	Vel. Media regularidad	Distancia regresiva
Total	Parcial					
0,00	0,00	18 	Anti-gua TE-V-1145	Salida Tramo 3 	55,00	48,61
7,75	7,75	19 	Anti-gua TE-V-1145	Llegada Tramo 3 	55,00	40,86
8,08	0,33	20 	Anti-gua TE-V-1145 x TE-V-1145	Girar a la izquierda Control Stop Tramo 3 		40,53
13,13	5,05	21 	TE-V-1145	Seguir recto		35,48
13,81	0,68	22 	TE-V-1145	Seguir recto dirección Cortes de Aragón		34,80

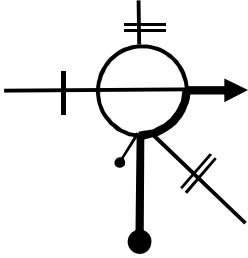

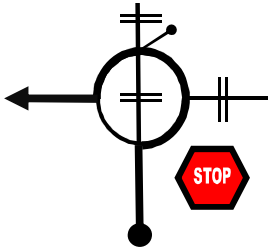
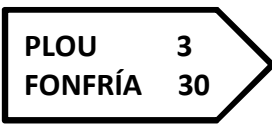
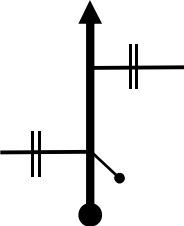
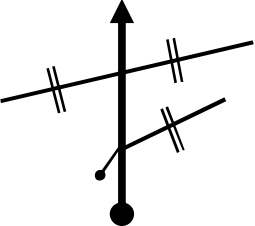
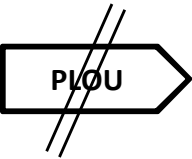
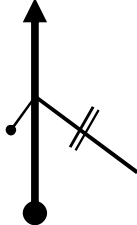

III Rallysprint Cuenca Mineras - 26 de Mayo de 2012

Sección	Sector	De	A	Distancia	Tiempo	Promedio
1	3	Salida Tramo 3	CH 4 - Tramo 4	48,61 km	02:00 hh:mm	24,40 km/h

Distancia		Dirección	Vía	Informaciones	Vel. Media regularidad	Distancia regresiva
Total	Parcial					
14,61	0,80	 26	TE-V-1145	Seguir recto dirección Cortes 		34,00
14,78	0,17	 27	TE-V-1145	Seguir recto		33,83
15,89	1,11	 28	TE-V-1145	Seguir recto dirección Cortes 		32,72
21,05	5,16	 29	TE-V-1145	Seguir recto		27,56
21,27	0,22	 30	TE-V-1145	Seguir recto		27,34

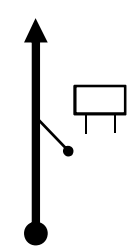
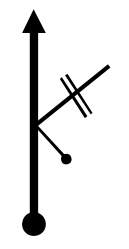
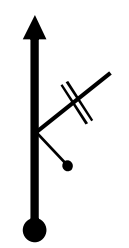
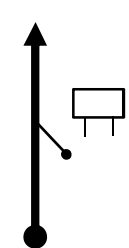
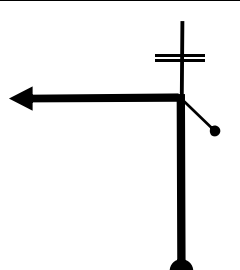
III Rallysprint Cuenca Mineras - 26 de Mayo de 2012

Sección	Sector	De	A	Distancia	Tiempo	Promedio
1	3	Salida Tramo 3	CH 4 - Tramo 4	48,61 km	02:00 hh:mm	24,40 km/h

Distancia		Dirección	Vía	Informaciones	Vel. Media regularidad	Distancia regresiva
Total	Parcial					
21,85	0,58	 31	TE-V-1145 x A-222	Girar a la derecha dirección Muniesa 		26,76
22,88	1,03	 32	A-222 x A-2514	Girar a la izquierda dirección Plou / Fonfría 		25,73
23,74	0,86	 33	A-2514	Seguir recto		24,87
24,80	1,06	 34	A-2514	Seguir recto 		23,81
25,22	0,42	 35	A-2514	Seguir recto 		23,39

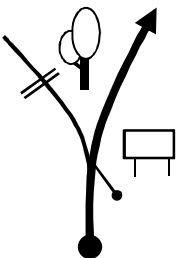
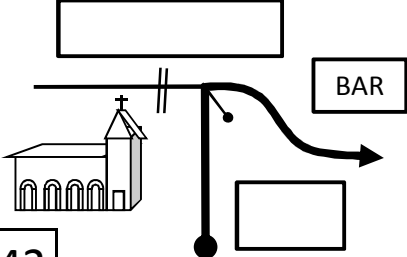
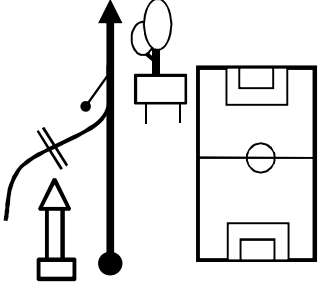

III Rallysprint Cuenca Mineras - 26 de Mayo de 2012

Sección	Sector	De	A	Distancia	Tiempo	Promedio
1	3	Salida Tramo 3	CH 4 - Tramo 4	48,61 km	02:00 hh:mm	24,40 km/h

Distancia		Dirección	Vía	Informaciones	Vel. Media regularidad	Distancia regresiva
Total	Parcial					
31,45	6,23	 36	A-2514	Seguir la carretera atravesar el pueblo HUESA DEL COMÚN		17,16
32,16	0,71	 37	A-2514	Seguir recto		16,45
36,50	4,34	 38	A-2514	Seguir recto MONFORTE DE MOYUELA		12,11
43,47	6,97	 39	A-2514	Seguir la carretera atravesar el pueblo RUDILLA		5,14
44,09	0,62	 40	A-2514 x TE-V-1143	Girar a la izquierda dirección Anadón 4 ANADÓN		4,52

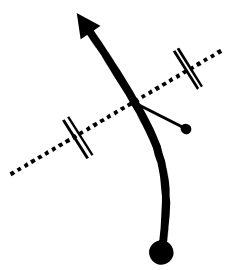


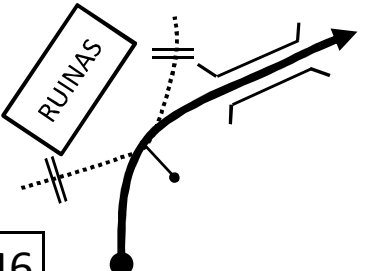
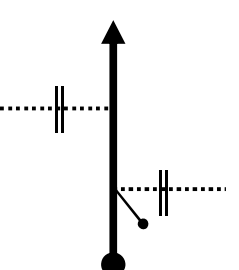

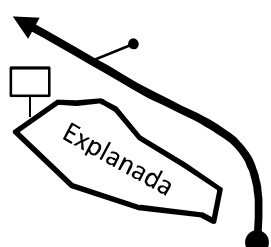

III Rallysprint Cuenca Mineras - 26 de Mayo de 2012

Sección	Sector	De	A	Distancia	Tiempo	Promedio
1	3	Salida Tramo 3	CH 4 - Tramo 4	48,61 km	02:00 hh:mm	24,40 km/h

Distancia		Dirección	Vía	Informaciones	Vel. Media regularidad	Distancia regresiva
Total	Parcial					
48,42	4,33	<div style="border: 1px solid black; padding: 2px; display: inline-block;">41</div> 	TE-V-1143	Seguir la carretera, entrando al pueblo <div style="border: 1px solid black; padding: 5px; display: inline-block; margin: 10px;">ANADÓN</div>		0,19
48,52	0,10	<div style="border: 1px solid black; padding: 2px; display: inline-block;">42</div> 	TE-V-1143 X Camino rural	Girar a la derecha		0,09
48,61	0,09	<div style="border: 1px solid black; padding: 2px; display: inline-block;">43</div> 	Camino rural	Control Horario Tramo 4 <div style="display: flex; align-items: center; gap: 10px;"> <div style="border: 1px solid black; padding: 2px; display: inline-block; font-size: 8px;">Coto deportivo de caza</div>  </div>		0,00


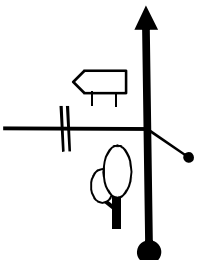
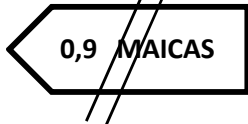
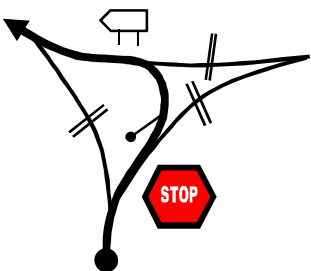

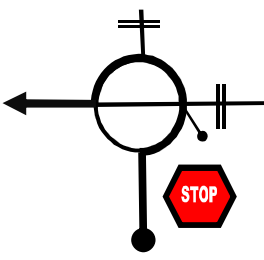

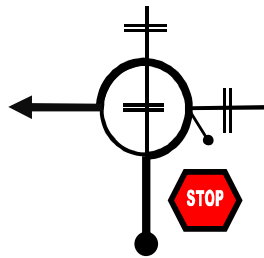
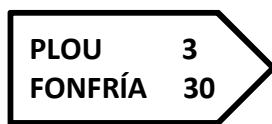
III Rallysprint Cuenca Mineras - 26 de Mayo de 2012

Sección	Sector	De	A	Distancia	Tiempo	Promedio
1	4	Salida Tramo 4	CH 5 - Tramo 5	45,69 km	00:55 hh:mm	49,84 km/h

Distancia		Dirección	Vía	Informaciones	Vel. Media regularidad	Distancia regresiva
Total	Parcial					
0,00	0,00	 44	Camino rural	Salida Tramo 4 	50,00	45,69
7,75	7,75	 45	Camino rural x A-2401	!!! ATENCIÓN !!! Girar a la izquierda	!!! 60,00	37,94
8,49	0,74	 46	A-2401	Seguir recto	60,00	37,20
8,74	0,25	 47	A-2401	Llegada Tramo 4 Camino a la derecha 	60,00	36,95
9,34	0,60	 48	A-2401	Control Stop Tramo 4 		36,35

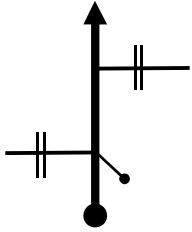
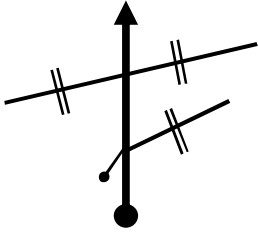
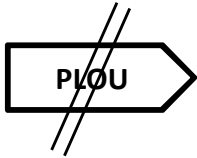
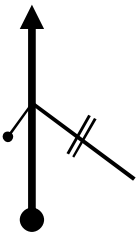

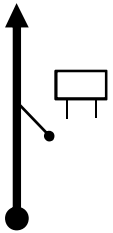

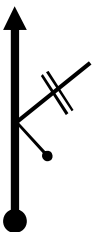
III Rallysprint Cuenca Mineras - 26 de Mayo de 2012

Sección	Sector	De	A	Distancia	Tiempo	Promedio
1	4	Salida Tramo 4	CH 5 - Tramo 5	45,69 km	00:55 hh:mm	49,84 km/h

Distancia		Dirección	Vía	Informaciones	Vel. Media regularidad	Distancia regresiva
Total	Parcial					
11,85	2,51	 49	A-2401	Seguir recto		33,84
14,70	2,85	 50	A-2401	Seguir recto 		30,99
17,48	2,78	 51	A-2401 x Antigua A-222	Girar a la izquierda dirección Muniesa 		28,21
18,90	1,42	 52	Antigua A-222 x A-222	Girar a la izquierda dirección Muniesa 		26,79
19,96	1,06	 53	A-222 x A-2514	Girar a la izquierda dirección Plou / Fonfría 		25,73

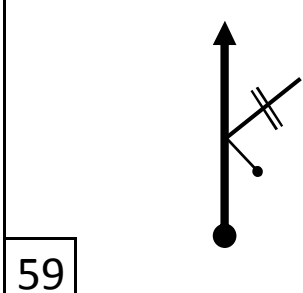

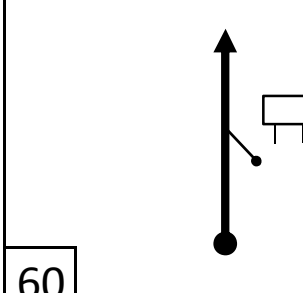

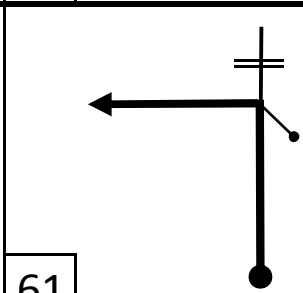

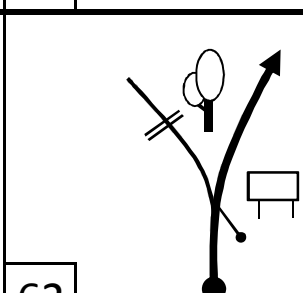

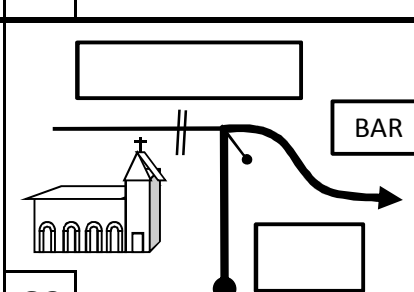
III Rallysprint Cuenca Mineras - 26 de Mayo de 2012

Sección	Sector	De	A	Distancia	Tiempo	Promedio
1	4	Salida Tramo 4	CH 5 - Tramo 5	45,69 km	00:55 hh:mm	49,84 km/h

Distancia		Dirección	Vía	Informaciones	Vel. Media regularidad	Distancia regresiva
Total	Parcial					
20,82	0,86	 54	A-2514	Seguir recto		24,87
21,88	1,06	 55	A-2514	Seguir recto 		23,81
22,30	0,42	 56	A-2514	Seguir recto 		23,39
28,53	6,23	 57	A-2514	Seguir la carretera atravesar el pueblo 		17,16
29,24	0,71	 58	A-2514	Seguir recto		16,45

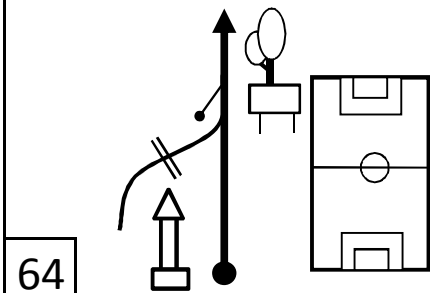

III Rallysprint Cuenca Minerás - 26 de Mayo de 2012

Sección	Sector	De	A	Distancia	Tiempo	Promedio
1	4	Salida Tramo 4	CH 5 - Tramo 5	45,69 km	00:55 hh:mm	49,84 km/h

Distancia		Dirección	Vía	Informaciones	Vel. Media regularidad	Distancia regresiva
Total	Parcial					
33,58	4,34	 59	A-2514	Seguir recto 		12,11
40,55	6,97	 60	A-2514	Seguir la carretera atravesar el pueblo 		5,14
41,17	0,62	 61	A-2514 x TE-V-1143	Girar a la izquierda dirección Anadón 		4,52
45,50	4,33	 62	TE-V-1143	Seguir la carretera, entrando al pueblo 		0,19
45,60	0,10	 63	TE-V-1143 x Camino rural	Girar a la derecha		0,09

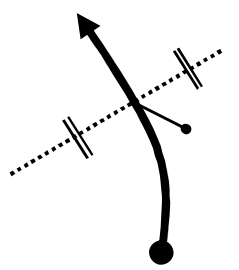


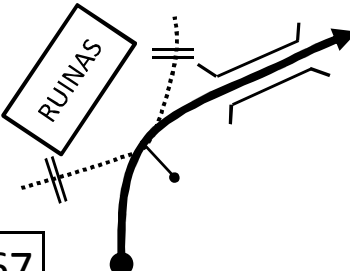
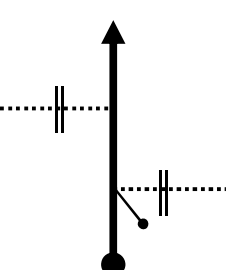

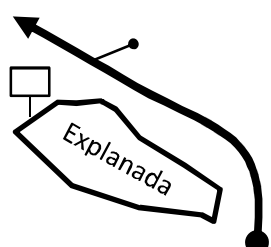
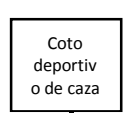

III Rallysprint Cuenca Mineras - 26 de Mayo de 2012

Sección	Sector	De	A	Distancia	Tiempo	Promedio
1	4	Salida Tramo 4	CH 5 - Tramo 5	45,69 km	00:55 hh:mm	49,84 km/h

Distancia		Dirección	Vía	Informaciones	Vel. Media regularidad	Distancia regresiva
Total	Parcial					
45,69	0,09		Camino rural	Control Horario Tramo 5 		0,00


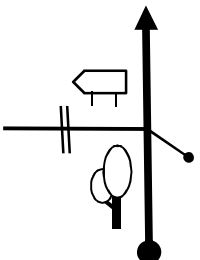
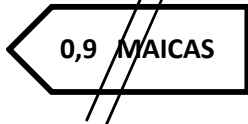
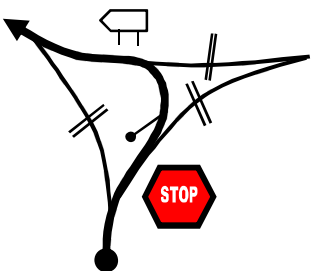

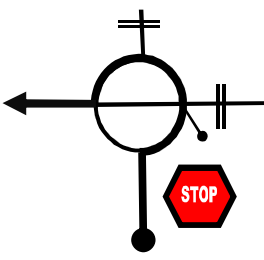

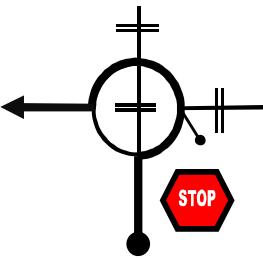
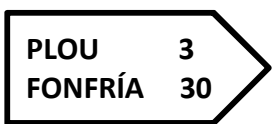
III Rallysprint Cuenca Mineras - 26 de Mayo de 2012

Sección	Sector	De	A	Distancia	Tiempo	Promedio
1	5	Salida Tramo 5	CH 6 - Tramo 6	45,69 km	00:55 hh:mm	49,84 km/h

Distancia		Dirección	Vía	Informaciones	Vel. Media regularidad	Distancia regresiva
Total	Parcial					
0,00	0,00	 65	Camino rural	Salida Tramo 5 	50,00	45,69
7,75	7,75	 66	Camino rural x A-2401	!!! ATENCIÓN !!! Girar a la izquierda	!!! 60,00	37,94
8,49	0,74	 67	A-2401	Seguir recto	60,00	37,20
8,74	0,25	 68	A-2401	Llegada Tramo 5 Camino a la derecha 	60,00	36,95
9,34	0,60	 69	A-2401	Control Stop Tramo 5  		36,35

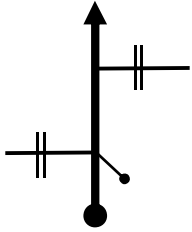
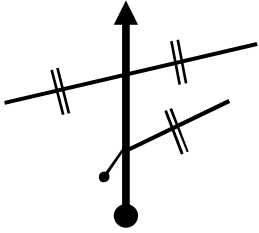
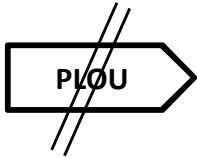
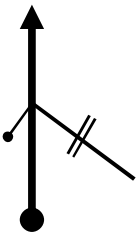

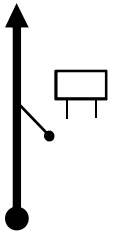

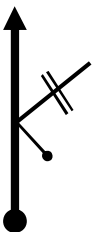
III Rallysprint Cuenca Mineras - 26 de Mayo de 2012

Sección	Sector	De	A	Distancia	Tiempo	Promedio
1	5	Salida Tramo 5	CH 6 - Tramo 6	45,69 km	00:55 hh:mm	49,84 km/h

Distancia		Dirección	Vía	Informaciones	Vel. Media regularidad	Distancia regresiva
Total	Parcial					
11,85	2,51	 70	A-2401	Seguir recto		33,84
14,70	2,85	 71	A-2401	Seguir recto 		30,99
17,48	2,78	 72	A-2401 x Antigua A-222	Girar a la izquierda dirección Muniesa 		28,21
18,90	1,42	 73	Antigua A-222 x A-222	Girar a la izquierda dirección Muniesa 		26,79
19,96	1,06	 74	A-222 x A-2514	Girar a la izquierda dirección Plou / Fonfría 		25,73

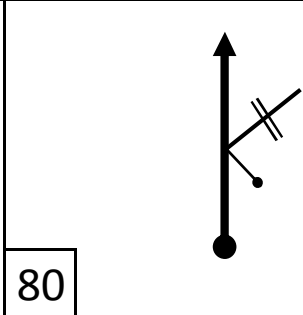

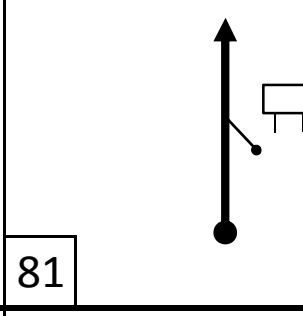

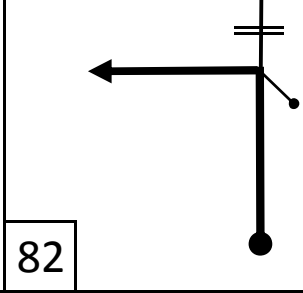

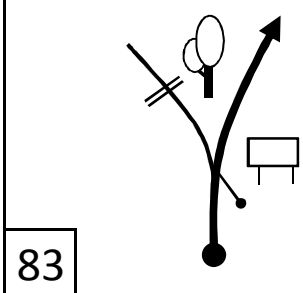

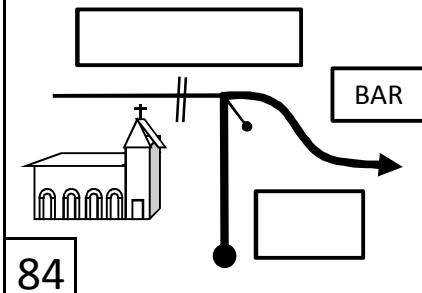

III Rallysprint Cuenca Mineras - 26 de Mayo de 2012

Sección	Sector	De	A	Distancia	Tiempo	Promedio
1	5	Salida Tramo 5	CH 6 - Tramo 6	45,69 km	00:55 hh:mm	49,84 km/h

Distancia		Dirección	Vía	Informaciones	Vel. Media regularidad	Distancia regresiva
Total	Parcial					
20,82	0,86	 75	A-2514	Seguir recto		24,87
21,88	1,06	 76	A-2514	Seguir recto 		23,81
22,30	0,42	 77	A-2514	Seguir recto 		23,39
28,53	6,23	 78	A-2514	Seguir la carretera atravesar el pueblo 		17,16
29,24	0,71	 79	A-2514	Seguir recto		16,45

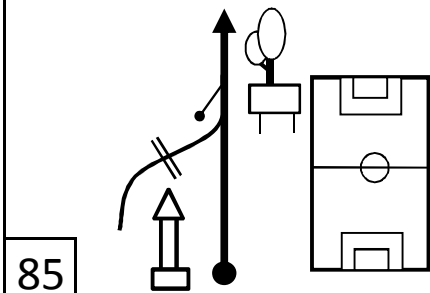

III Rallysprint Cuenca Mineras - 26 de Mayo de 2012

Sección	Sector	De	A	Distancia	Tiempo	Promedio
1	5	Salida Tramo 5	CH 6 - Tramo 6	45,69 km	00:55 hh:mm	49,84 km/h

Distancia		Dirección	Vía	Informaciones	Vel. Media regularidad	Distancia regresiva
Total	Parcial					
33,58	4,34		A-2514	Seguir recto 		12,11
40,55	6,97		A-2514	Seguir la carretera atravesar el pueblo 		5,14
41,17	0,62		A-2514 x TE-V-1143	Girar a la izquierda dirección Anadón 		4,52
45,50	4,33		TE-V-1143	Seguir la carretera, entrando al pueblo 		0,19
45,60	0,10		TE-V-1143 x Camino rural	Girar a la derecha 		0,09

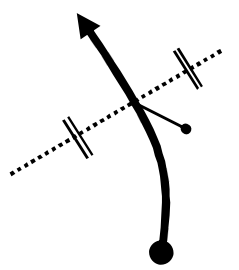


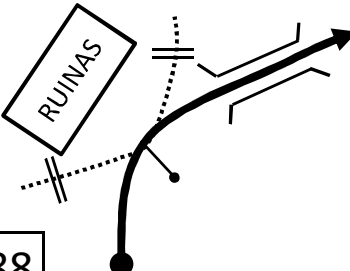
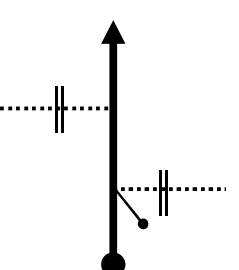

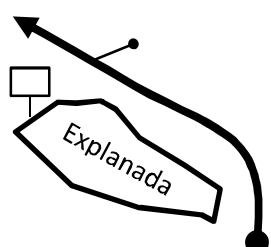

III Rallysprint Cuenca Mineras - 26 de Mayo de 2012

Sección	Sector	De	→	A	Distancia	Tiempo	Promedio
1	5	Salida Tramo 5		CH 6 - Tramo 6	45,69 km	00:55 hh:mm	49,84 km/h

Distancia		Dirección	Vía	Informaciones	Vel. Media regularidad	Distancia regresiva
Total	Parcial					
45,69	0,09		Camino rural	<p>Control Horario Tramo 6</p> 		0,00


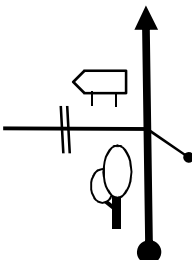
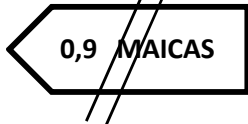
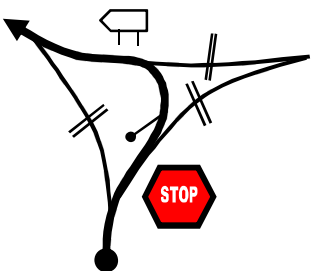

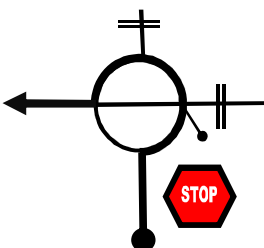

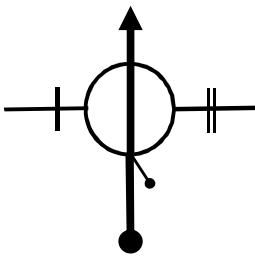

III Rallysprint Cuenca Mineras - 26 de Mayo de 2012

Sección	Sector	De	A	Distancia	Tiempo	Promedio
1	6	Salida Tramo 6	CH 7 - Fin Rally	27,00 km	00:35 hh:mm	46,28 km/h

Distancia		Dirección	Vía	Informaciones	Vel. Media regularidad	Distancia regresiva
Total	Parcial					
0,00	0,00	 86	Camino rural	Salida Tramo 6 	50,00	27,00
7,75	7,75	 87	Camino rural x A-2401	!!! ATENCIÓN !!! Girar a la izquierda	!!! 60,00	19,25
8,49	0,74	 88	A-2401	Seguir recto	60,00	18,51
8,74	0,25	 89	A-2401	Llegada Tramo 6 Camino a la derecha 	60,00	18,26
9,34	0,60	 90	A-2401	Control Stop Tramo 6 Coto deportiv o de caza 		17,66

III Rallysprint Cuenca Mineras - 26 de Mayo de 2012

Sección	Sector	De	A	Distancia	Tiempo	Promedio
1	6	Salida Tramo 6	CH 7 - Fin Rally	27,00 km	00:35 hh:mm	46,28 km/h

Distancia		Dirección	Vía	Informaciones	Vel. Media regularidad	Distancia regresiva
Total	Parcial					
11,85	2,51	 91	A-2401	Seguir recto		15,15
14,70	2,85	 92	A-2401	Seguir recto 		12,30
17,48	2,78	 93	A-2401 x Antigua A-222	Girar a la izquierda dirección Muniesa 		9,52
18,90	1,42	 94	Antigua A-222 x A-222	Girar a la izquierda dirección Muniesa 		8,10
19,95	1,05	 95	A-222 x A-2514	Seguir recto 		7,05

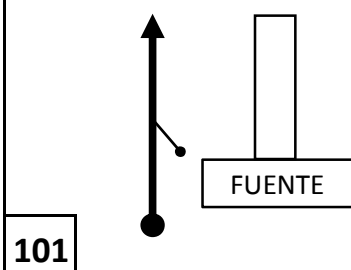

III Rallysprint Cuenca Mineras - 26 de Mayo de 2012

Sección	Sector	De	A	Distancia	Tiempo	Promedio
1	6	Salida Tramo 6	CH 7 - Fin Rally	27,00 km	00:35 hh:mm	46,28 km/h

Distancia		Dirección	Vía	Informaciones	Vel. Media regularidad	Distancia regresiva
Total	Parcial					
25,47	5,52		A-222	Seguir recto dirección Belchite / Zaragoza 		1,53
26,38	0,91		A-222 x Calle Jose Antonio	Después de la gasolinera girar a la izquierda dirección Muniesa / Blesa 		0,62
26,49	0,11		Calle Jose Antonio	Seguir recto 		0,51
26,72	0,23		Calle Jose Antonio	Seguir recto		0,28
26,89	0,17		Calle Jose Antonio x Calle General Mola	Seguir recto		0,11

III Rallysprint Cuenca Mineras - 26 de Mayo de 2012

Sección	Sector	De	A	Distancia	Tiempo	Promedio
1	6	Salida Tramo 6	CH 7 - Fin Rally	27,00 km	00:35 hh:mm	46,28 km/h

Distancia		Dirección	Vía	Informaciones	Vel. Media regularidad	Distancia regresiva
Total	Parcial					
27,00	0,11		Calle General Mola	Control Horario Fin Rally 		0,00

OK

Teléfono de emergencias: 607 440 561 – 647 736 099

SOS

Teléfono de emergencias: 607 440 561 – 647 736 099